



**КОМИТЕТ ИМУЩЕСТВЕННЫХ ОТНОШЕНИЙ
АДМИНИСТРАЦИИ ПЕРМСКОГО МУНИЦИПАЛЬНОГО ОКРУГА**

РЕШЕНИЕ

о размещении объектов № 1923

Пермский край
Пермский округ

10.08.2023

Комитет имущественных отношений администрации Пермского муниципального округа разрешает Акционерному обществу «Газпром газораспределение Пермь» (ИНН 5902183841, ОГРН 1025900512670, почтовый адрес: 614000, г. Пермь, ул. Петропавловская, 43)

размещение объекта «Газопровод давлением до 1,2 Мпа, для размещения которого не требуется разрешения на строительство»

на землях государственная собственность на которые не разграничена

на срок 1 год

Местоположение: Пермский край, м.о. Пермский, с. Троица, ул. Комсомольская, к дому 5

Приложение: схема предполагаемых к использованию земель или части земельного участка.

Особые условия использования:

- 1) При установке газопровода учесть параметры ширины проезда улично-дорожной сети, во избежание сужения полосы отвода дороги.
- 2) При условии получения разрешения на производство земляных работ.

Заместитель председателя комитета
имущественных отношений администрации
Пермского муниципального округа

(подпись, печать)



М.В. Королева

Схема предполагаемых к использованию земель или части земельного участка

Объект: Газопровод давлением до 1,2 МПа, для размещения которого не требуется разрешения на строительство

Местоположение: расположенных по адресу: Пермский край, г.о. Пермский, с. Троица, ул. Комсомольская, к. дому 5

Площадь земель или части земельного участка, кв. м.: 110377

Категория земель: Земли населенных пунктов

Вид разрешенного использования:

Описание границ смежных земельных владельцев:

От точки н1 до точки н10 - земельный участок с кадастровым номером 59:32:1910001.3768

От точки н10 до точки н13 - земли общего пользования

От точки н13 до точки н16 - земельный участок с кадастровым номером 59:32:1910001.3740

От точки н16 до точки н18 - земельный участок с кадастровым номером 59:32:1910001.3323

От точки н18 до точки н35 - земельный участок с кадастровым номером 59:32:1910001.2240

От точки н35 до точки н37 - земельный участок с кадастровым номером 59:32:0000000.14619

От точки н37 до точки н39 - земельный участок с кадастровым номером 59:32:1910001.2240

От точки н39 до точки н42 - земельный участок с кадастровым номером 59:32:0000000.14619

От точки н42 до точки н45 - земельный участок с кадастровым номером 59:32:1910001.101

От точки н45 до точки н47 - земельный участок с кадастровым номером 59:32:0000000.14619

От точки н47 до точки н49 - земельный участок с кадастровым номером 59:32:1910001.3787

От точки н49 до точки н53 - земли общего пользования

От точки н53 до точки н63 - земельный участок с кадастровым номером 59:32:0000000.14619

От точки н63 до точки н63 - земельный участок с кадастровым номером 59:32:1910001.3740

От точки н63 до точки н66 - земли общего пользования

От точки н66 до точки н75 - земельный участок с кадастровым номером 59:32:1910001.3768

От точки н75 до точки н76 - земельный участок с кадастровым номером 59:32:1910001.3739

От точки н76 до точки н82 - земельный участок с кадастровым номером 59:32:1910001.3382

От точки н82 до точки н83 - земельный участок с кадастровым номером 59:32:1910001.3739

От точки н83 до точки н1 - земельный участок с кадастровым номером 59:32:1910001.3778

От точки н85 до точки н87 - земельный участок с кадастровым номером 59:32:1910001.2163

От точки н87 до точки н88 - земли общего пользования

От точки н88 до точки н90 - земельный участок с кадастровым номером 59:32:1910001.2929

От точки н90 до точки н85 - земли общего пользования

От точки н91 до точки н91 - земельный участок с кадастровым номером 59:32:1910001.3382

От точки н95 до точки н95 - земельный участок с кадастровым номером 59:32:1910001.3382

От точки н99 до точки н99 - земельный участок с кадастровым номером 59:32:1910001.3382






















































Каталог координат, м

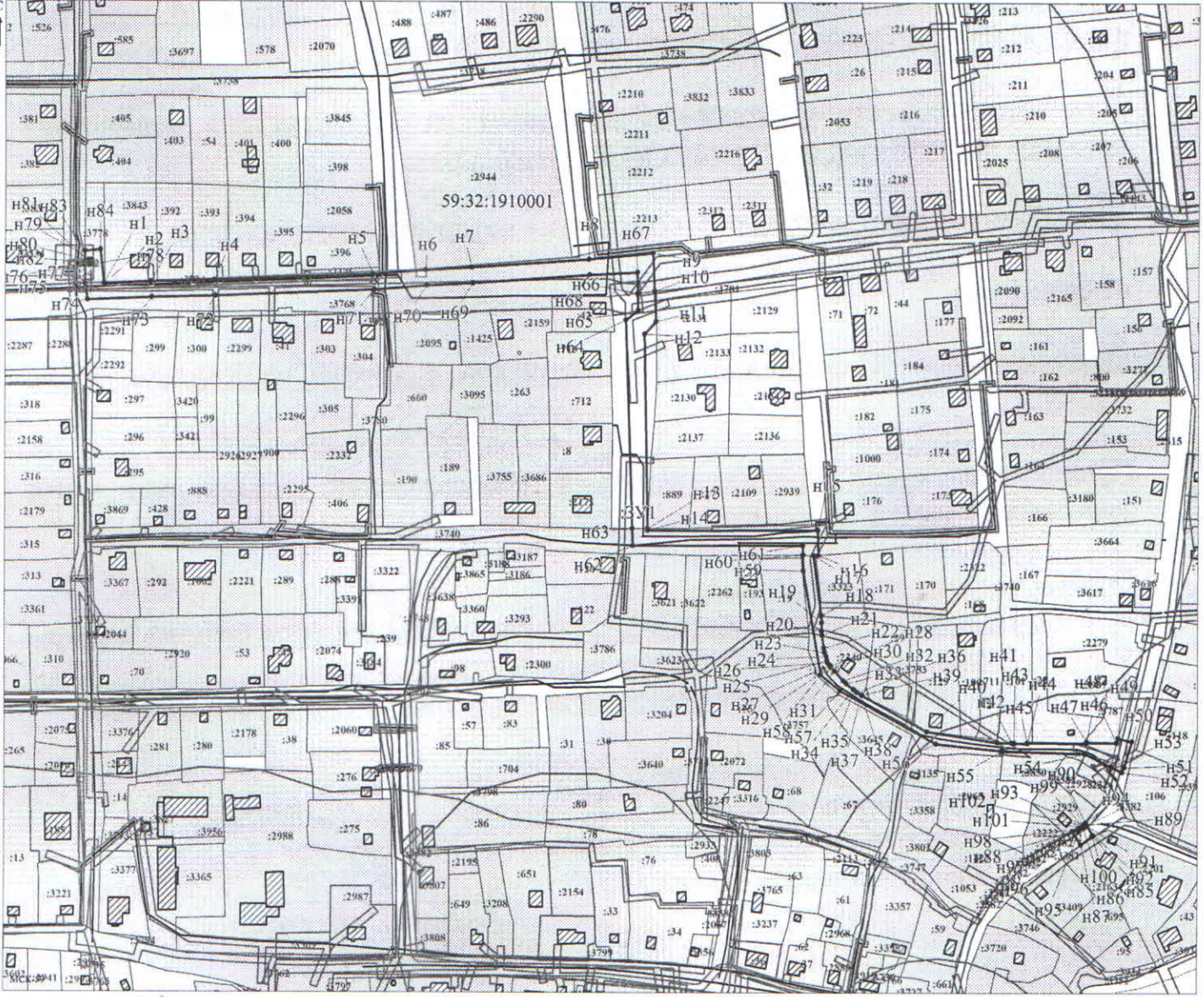
№ точки границы	X	Y
н1	515701.88	2264000.99
н2	515701.47	2264001.04
н3	515703.22	2264034.83
н4	515704.35	2264081.03
н5	515708.84	2264194.24
н6	515711.74	2264231.57
н7	515713.57	2264264.45
н8	515719.66	2264348.17
н9	515723.98	2264394.41
н10	515675.98	2264398.45
н11	515675.98	2264396.69
н12	515666.82	2264388.52
н13	515528.16	2264390.89
н14	515526.99	2264390.91
н15	515527.96	2264513.07
н16	515509.10	2264513.45
н17	515508.78	2264509.88
н18	515465.53	2264515.69
н19	515460.68	2264516.13
н20	515454.70	2264516.17
н21	515451.84	2264516.30
н22	515442.96	2264517.66
н23	515439.93	2264518.23
н24	515437.20	2264519.20
н25	515434.09	2264519.76
н26	515432.59	2264520.20
н27	515431.27	2264521.61
н28	515430.45	2264522.49
н29	515430.08	2264522.45
н30	515429.27	2264522.37
н31	515426.86	2264525.61
н32	515420.00	2264531.50
н33	515417.98	2264533.89
н34	515414.02	2264538.57
н35	515413.41	2264539.62
н36	515411.55	2264541.53
н37	515409.90	2264544.48
н38	515409.64	2264544.78
н39	515409.70	2264544.83
н40	515383.76	2264591.10
н41	515375.93	2264641.63
н42	515375.90	2264651.67
н43	515375.73	2264653.58
н44	515375.53	2264663.09
н45	515375.86	2264665.16
н46	515375.71	2264705.82
н47	515376.15	2264706.12
н48	515375.85	2264727.43
н49	515379.26	2264728.44
н50	515376.76	2264738.30
н51	515358.39	2264732.90
н52	515355.08	2264731.39
н53	515358.96	2264723.47
н54	515368.21	2264704.58
н55	515370.11	2264645.08
н56	515375.12	2264597.68


Каталог координат, м

№ точки границы	X	Y
н57	515412.82	2264529.25
н58	515424.55	2264515.31
н59	515497.79	2264502.76
н60	515509.40	2264502.52
н61	515516.06	2264502.28
н62	515515.99	2264500.26
н63	515528.19	2264379.86
н64	515676.78	2264375.02
н65	515683.57	2264383.80
н66	515695.83	2264383.56
н67	515695.39	2264081.88
н68	515692.25	2264035.68
н69	515702.60	2264265.30
н70	515700.77	2264232.42
н71	515697.88	2264195.08
н72	515695.39	2264081.88
н73	515692.25	2264035.68
н74	515690.34	2263988.99
н75	515701.93	2263987.54
н76	515714.63	2263987.09
н77	515714.98	2263990.04
н78	515715.11	2263992.10
н79	515718.23	2263991.73
н80	515718.08	2263989.73
н81	515717.03	2263989.83
н82	515716.67	2263987.01
н83	515724.70	2263987.07
н84	515725.52	2263987.26
н85	515701.88	2264000.99
н86	515311.03	2264710.61
н87	515310.78	2264709.96
н88	515304.67	2264701.60
н89	515314.08	2264695.93
н90	515318.43	2264703.38
н91	515320.03	2264705.17
н92	515311.03	2264710.61
н93	515318.05	2264705.94
н94	515318.92	2264705.46
н95	515318.05	2264705.94
н96	515314.96	2264700.54
н97	515314.47	2264699.67
н98	515313.35	2264699.19
н99	515315.84	2264700.06
н100	515314.96	2264700.54
н101	515317.13	2264704.40
н102	515316.65	2264703.33
н103	515317.53	2264703.05
н104	515318.01	2264703.92
н105	515317.13	2264704.40

Условные обозначения:

-  - предполагаемый участок земель, на которых планируется размещение объекта
-  - границы земельного участка, сведения о которых внесены в ЕГРН
-  - границы кадастрового квартала
-  59:32:1910001 - номер кадастрового квартала
-  3740 - номер кадастрового квартала
-  3787 - номер кадастрового квартала
-  3382 - номер кадастрового квартала
-  3739 - номер кадастрового квартала
-  3768 - номер кадастрового квартала
-  3740 - номер кадастрового квартала
-  3323 - номер кадастрового квартала
-  2240 - номер кадастрового квартала
-  14619 - номер кадастрового квартала
-  2240 - номер кадастрового квартала
-  14619 - номер кадастрового квартала
-  101 - номер кадастрового квартала
-  14619 - номер кадастрового квартала
-  3787 - номер кадастрового квартала
-  3382 - номер кадастрового квартала
-  3382 - номер кадастрового квартала
-  3382 - номер кадастрового квартала
-  3382 - номер кадастрового квартала
-  3382 - номер кадастрового квартала
-  3382 - номер кадастрового квартала
-  3382 - номер кадастрового квартала
-  3382 - номер кадастрового квартала
-  3382 - номер кадастрового квартала
-  3382 - номер кадастрового квартала
-  3382 - номер кадастрового квартала
-  3382 - номер кадастрового квартала
-  3382 - номер кадастрового квартала
-  3382 - номер кадастрового квартала
-  3382 - номер кадастрового квартала
-  3382 - номер кадастрового квартала
-  3382 - номер кадастрового квартала
-  3382 - номер кадастрового квартала
-  3382 - номер кадастрового квартала
-  3382 - номер кадастрового квартала
-  3382 - номер кадастрового квартала
-  3382 - номер кадастрового квартала
-  3382 - номер кадастрового квартала
-  3382 - номер кадастрового квартала
-  3382 - номер кадастрового квартала
-  3382 - номер кадастрового квартала
-  3382 - номер кадастрового квартала
-  3382 - номер кадастрового квартала
-  3382 - номер кадастрового квартала
-  3382 - номер кадастрового квартала
-  3382 - номер кадастрового квартала
-  3382 - номер кадастрового квартала
-  3382 - номер кадастрового квартала
-  3382 - номер кадастрового квартала
-  3382 - номер кадастрового квартала



Заявитель:  / Основа А.Д.
 МП (подпись, расшифровка подписи)
 (для юридических лиц и индивидуальных предпринимателей)

Масштаб 1:2200